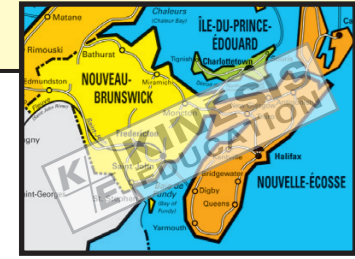


**Le fond de carte**

- Les contours, les tracés : simples, stylisés juste assez ; pour aller à l'essentiel et faciliter la lecture en toute confiance.



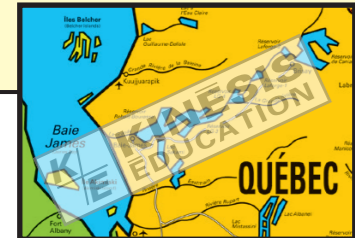
**La toponymie**

- Les capitales, les villes et les villages, les provinces, les pays, etc.

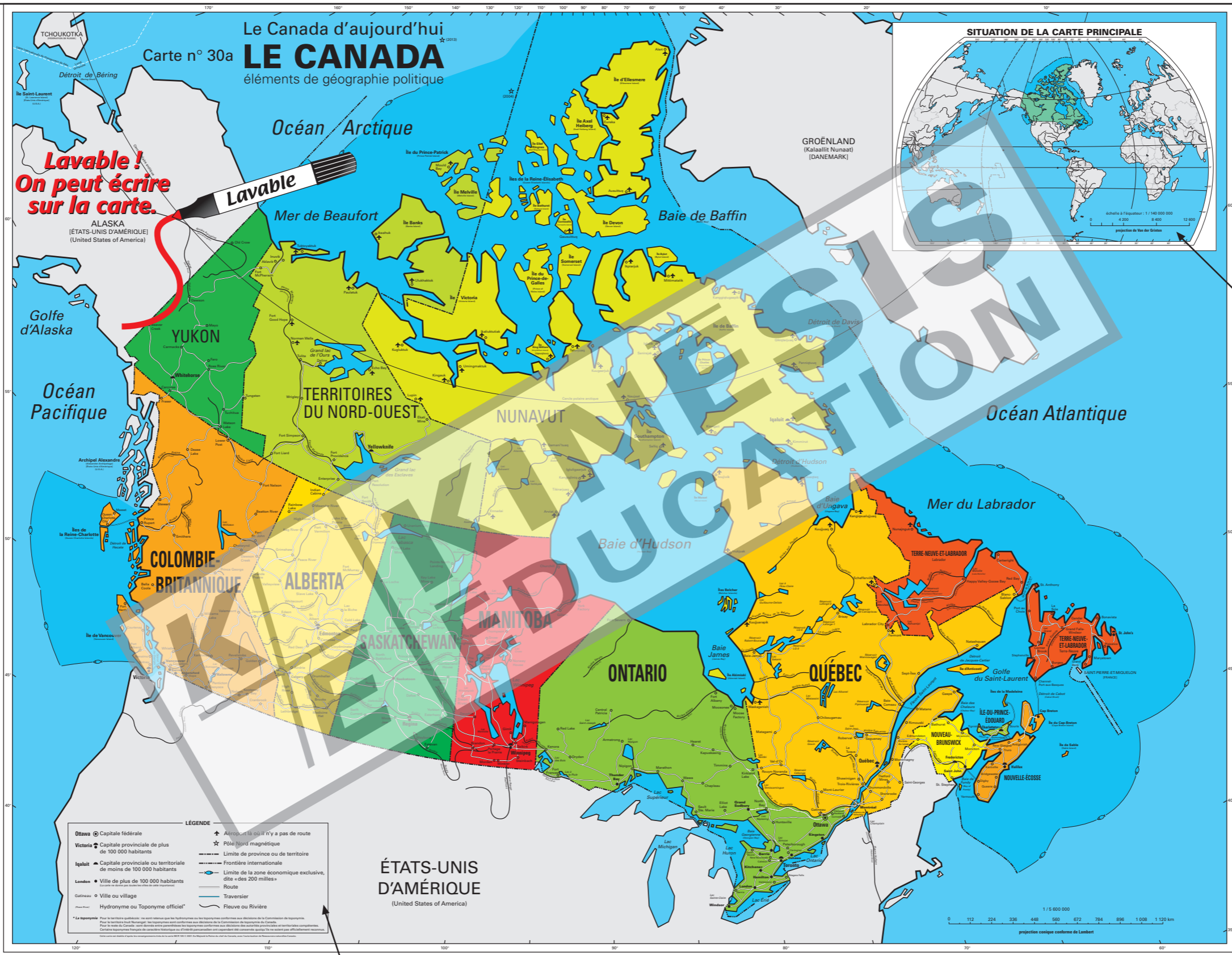


**Les fleuves, les rivières, les lacs... les océans**

- Les éléments essentiels du réseau hydrographique ; les mers, les océans qui jouxtent ou qui entourent le territoire.



**Canada** L'ensemble des titres admissibles de notre production bénéficie du soutien financier du gouvernement du Canada.  
**Pour commander :**  
 700, avenue Beaumont  
 Montréal, Québec H3N 1V5  
 TÉL : 514 273-9186 ou 1 800 361-0378  
 TÉLÉC : 514 273-8627



**Carte de référence**

- La carte du monde situant la carte principale dans le monde.

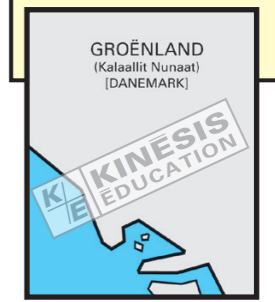
**Les routes, les ponts, les traversiers**

- L'essentiel du réseau et ses principales ramifications d'est en ouest et du nord au sud.



**Les territoires environnants**

- Tous les territoires extérieurs qui apparaissent sur la carte sont en gris, et sont nommés.



**La zone économique exclusive du Canada**

- Les territoires continental et maritime constitutifs d'un phénomène abstrait aux implications bien concrètes : une nouvelle réalité économique qui repousse les frontières au-delà des côtes.

**La légende: concise, claire et complète**

- De consultation facile, elle révèle, au premier coup d'œil, la richesse d'une carte si simple en apparence.

[www.ebbp.ca](http://www.ebbp.ca)

**Pour commentaires et discussions :**  
 Téléphone : +1 450 671 7373  
 Télécopieur : +1 450 332 4403  
 Courriel : cbeullac@ebbp.ca