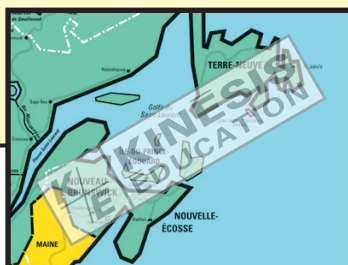


Le fond de carte

- Les contours, les tracés : simples, stylisés juste assez; pour aller à l'essentiel et faciliter la lecture en toute confiance.




La toponymie

- Les capitales, les villes, les communautés autochtones, les centrales électriques, etc.



Les routes

- Les principaux axes routiers de l'Amérique du Nord.

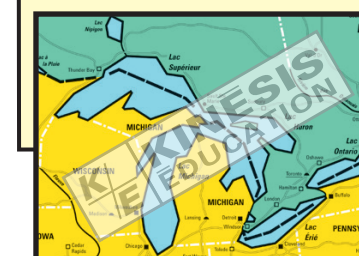


La légende: concise, claire et complète

- De consultation facile, elle révèle, au premier coup d'œil, la richesse d'une carte si simple en apparence.

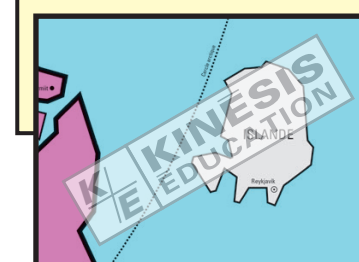


Les fleuves, les rivières, les lacs... les océans



- Les éléments essentiels du réseau hydrographique; les mers, les océans qui jouxtent ou qui entourent le territoire.

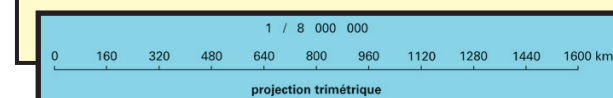
Les territoires environnants



- Tous les territoires extérieurs qui apparaissent sur la carte sont en grisé, et sont nommés.

L'échelle

- L'échelle représente le rapport entre une distance sur une carte et la distance réelle sur le terrain.
- L'échelle cartographique est souvent exprimée sous forme de rapport numérique ou sous forme de rapport graphique. Ici, l'échelle est exprimée sous les deux formes, afin d'aider l'élève à évaluer les distances réelles.



www.ebbp.ca

Canada L'ensemble des titres admissibles de notre production bénéficie du soutien financier du gouvernement du Canada.
Pour commander :
 700, avenue Beaumont
 Montréal, Québec H3N 1V5
 TÉL : 514 273-9186 ou 1 800 361-0378
 TÉLÉC : 514 273-8627

www.ebbp.ca

Pour commentaires et discussions :
 Téléphone : +1 450 671 7373
 Télécopieur : +1 450 332 4403
 Courriel : cbeullac@ebbp.ca