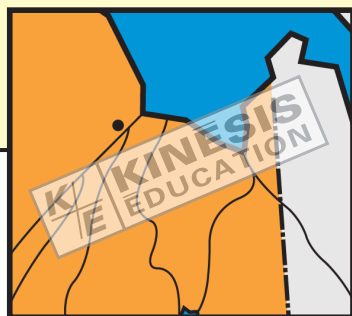


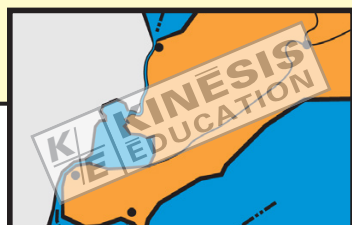
Le fond de carte

- Les contours, les tracés: simples, stylisés juste assez; pour aller à l'essentiel et faciliter la lecture en toute confiance.




Points de repère

- La carte donne des points de repère qui permettent de s'orienter aisément.



Les territoires environnants

- Tous les territoires extérieurs qui apparaissent sur la carte sont en grisé.



Les fleuves, les rivières, les lacs... les océans

- Les éléments essentiels du réseau hydrographique.



Créer vos propres cartes

Créer vos propres cartes thématiques avec les cartes muettes
 Écrire du texte sur la carte, y coller des photos, des dessins, des illustrations. Créer des symboles, inventer une légende, les coller sur la carte.
Vivre une activité en équipe et communiquer le résultat de sa recherche

Facile à accrocher

- Les cartes murales plastifiées amérix sont munies de crochets curseurs et de baguettes en vinyle.

L'échelle

- L'échelle représente le rapport entre une distance sur une carte et la distance réelle sur le terrain.
- L'échelle cartographique est souvent exprimée sous forme de rapport numérique ou sous forme de rapport graphique. Ici, l'échelle est exprimée sous les deux formes, afin d'aider l'élève à évaluer les distances réelles.



www.ebbp.ca

Canada L'ensemble des titres admissibles de notre production bénéficie du soutien financier du gouvernement du Canada.

Pour commander :
 700, avenue Beaumont TÉL : 514 273-9186 ou 1 800 361-0378
 Montréal, Québec H3N 1V5 TÉLÉC: 514 273-8627

www.ebbp.ca

Pour commentaires et discussions :
 Téléphone : +1 450 671 7373
 Télécopieur : +1 450 332 4403
 Courriel : cbeullac@ebbp.ca