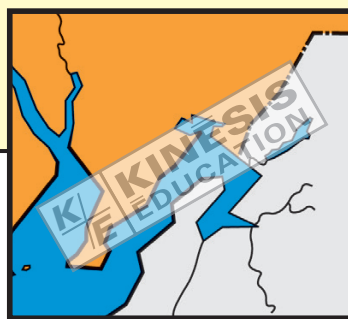


Le fond de carte

- Les contours, les tracés: simples, stylisés juste assez; pour aller à l'essentiel et faciliter la lecture en toute confiance.



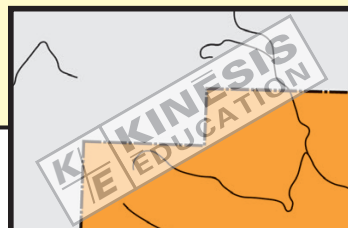
Points de repère

- La carte donne des points de repère qui permettent de s'orienter aisément.



Les territoires environnants

- Tous les territoires extérieurs qui apparaissent sur la carte sont en grisé.



Les fleuves, les rivières, les lacs... les océans

- Les éléments essentiels du réseau hydrographique.



Créer vos propres cartes

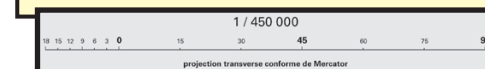
- **Créer vos propres cartes thématiques avec les cartes muettes**
Écrire du texte sur la carte, y coller des photos, des dessins, des illustrations. Créer des symboles, inventer une légende, les coller sur la carte.
- **Vivre une activité en équipe et communiquer le résultat de sa recherche**

Facile à accrocher

- Les cartes murales plastifiées amérix sont munies de crochets curseurs et de baguettes en vinyle.

L'échelle

- L'échelle représente le rapport entre une distance sur une carte et la distance réelle sur le terrain.
- L'échelle cartographique est souvent exprimée sous forme de rapport numérique ou sous forme de rapport graphique. Ici, l'échelle est exprimée sous les deux formes, afin d'aider l'élève à évaluer les distances réelles.



www.ebbp.ca

Canada L'ensemble des titres admissibles de notre production bénéficie du soutien financier du gouvernement du Canada.
Pour commander :
700, avenue Beaumont TÉL : 514 273-9186 ou 1 800 361-0378
Montréal, Québec H3N 1V5 TÉLÉC: 514 273-8627

www.ebbp.ca

Pour commentaires et discussions :
Téléphone : +1 450 671 7373
Télécopieur : +1 450 332 4403
Courriel : cbeullac@ebbp.ca