GÉOGRAPHIE

Des outils pédagogiques pour le cours de géographie en 1re et 2e secondaire

1re et 2e secondaire

FORMATION GÉNÉRALE DES JEUNES
FORMATION GÉNÉRALE DES ADULTES

LE QUÉBEC ET LE CANADA : l'espace, les ressources et l'activité économique

Éléments de géographie physique et humaine

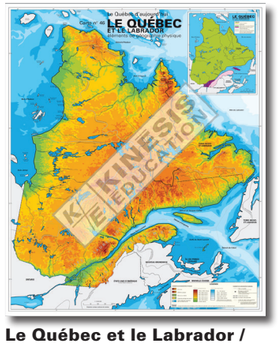

Le Québec et le Labrador / carte physique
Carte nº 46
ISBN : **978-2-89157-180-7** Nº DE PRODUIT : **401 0484**
Bandes et crochets 94 cm × 122 cm / 37 po × 48 po

Le Québec et ses régions / carte politique
Carte nº 61a
ISBN : **978-2-89157-219-4** Nº DE PRODUIT : **400 9593**
Bandes et crochets 94 cm × 122 cm / 37 po × 48 po

Le Québec / carte muette
Carte nº 37
ISBN : **978-2-89157-163-0** Nº DE PRODUIT : **400 8462**
Bandes et crochets 94 cm × 122 cm / 37 po × 48 po

Le Canada / carte politique
Carte nº 30a
ISBN : **978-2-89157-066-4** Nº DE PRODUIT : **400 8397**
Bandes et crochets 122 cm × 94 cm / 48 po × 37 po



La Voie maritime : le fleuve Saint-Laurent et les Grands Lacs
Carte nº 34
ISBN : **978-2-89157-034-3** Nº DE PRODUIT : **400 8439**
Bandes et crochets 122 cm × 94 cm / 48 po × 37 po

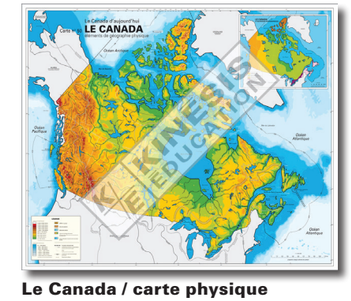

Le Canada / carte physique
Carte nº 50
ISBN : **978-2-89157-170-8** Nº DE PRODUIT : **401 0609**
Bandes et crochets 122 cm × 94 cm / 48 po × 37 po

Le Canada / carte muette
Carte nº 38
ISBN : **978-2-89157-067-1** Nº DE PRODUIT : **400 8470**
Bandes et crochets 122 cm × 94 cm / 48 po × 37 po

L'Amérique du Nord / carte politique
Carte nº 51
ISBN : **978-2-89157-051-0** Nº DE PRODUIT : **401 0641**
Bandes et crochets 94 cm × 122 cm / 37 po × 48 po

L'Amérique du Nord / carte muette
Carte nº 39
ISBN : **978-2-89157-039-8** Nº DE PRODUIT : **400 8488**
Bandes et crochets 94 cm × 122 cm / 37 po × 48 po

Aussi utiles pour situer les ailleurs au programme

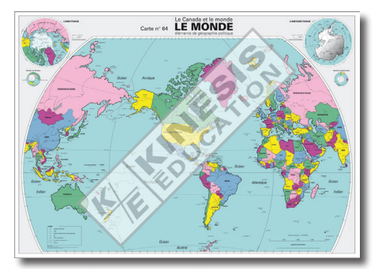

Le monde / carte politique
Carte nº 64
ISBN : **978-2-89157-064-0** Nº DE PRODUIT : **400 9270**
Bandes et crochets 122 cm × 94 cm / 48 po × 37 po

Le monde / carte muette
Carte nº 48
ISBN : **978-2-89157-065-7** Nº DE PRODUIT : **400 9916**
Bandes et crochets 122 cm × 94 cm / 48 po × 37 po

ÉCHELLE DE PRIX :

DÉLAI DE 20 JOURS OUVRABLES POUR LA LIVRAISON

1 à 3 cartes :	**309,00 $/carte**
4 à 20 cartes :	**259,00 $/carte**
21 cartes + :	**209,00 $/carte**

Les taxes applicables, le cas échéant, et les frais de transport ne sont pas inclus. Prix susceptibles de changer sans préavis.

Les fonds de carte

Les contours, les tracés : simples, stylisés juste assez. Pour aller à l'essentiel et faciliter la lecture en toute confiance.

Les légendes : concises, claires et complètes

De consultation facile, elles révèlent, au premier coup d'œil, la richesse de cartes si simples en apparence.

La zone économique exclusive

Le « territoire » du Canada s'agrandit de plus de 5 000 000 km².

Les profondeurs de la mer

Elles sont représentées par différentes teintes de bleu ; plus la teinte est pâle, plus la profondeur est grande. L'essentiel de la bathymétrie en couleurs.

Le relief

Les éléments essentiels, nommés, situés ; les contours des élévations tracés en couleurs vives et attrayantes. L'essentiel de l'orographie tout en couleurs.

Les fleuves, les rivières, les lacs, les océans

Les éléments essentiels du réseau hydrographique ; les mers, les océans qui jouxtent ou qui entourent le territoire.

Les territoires environnants

Tous les territoires apparaissant sur la carte sont nommés, et les frontières indiquées.