

Carte Le Canada / carte muette

Carte murale plastifiée n° 38
ISBN : 978-2-89157-067-1 N° DE PRODUIT : 400 8470
Bandes et crochets 122 cm x 94 cm / 48 po x 37 po

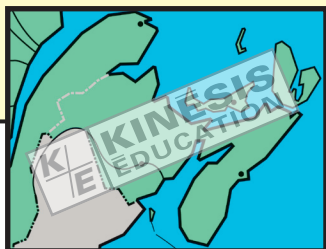
Carte numérique n° 38
ISBN : 978-2-89157-070-1 N° DE PRODUIT : 400 0824

Finis les tracés approximatifs à main levée au tableau.

Lavable : Nous recommandons fortement l'usage des marqueurs de la marque *Crayola*. Certains marqueurs peuvent abîmer vos cartes.

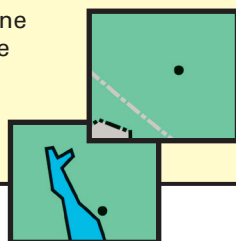
Le fond de carte

- Les contours, les tracés : simples, stylisés juste assez : pour aller à l'essentiel et faciliter la lecture en toute confiance.



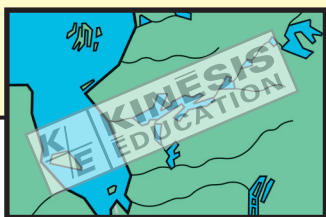
Points de repère

- La carte donne des points de repère qui permettent de s'orienter aisément.



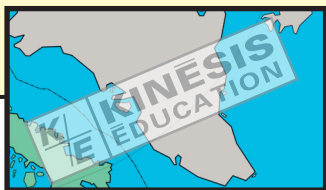
Les fleuves, les rivières, les lacs... les océans

- Les éléments essentiels du réseau hydrographique.



Les territoires environnants

- Tous les territoires extérieurs qui apparaissent sur la carte sont en grisé.



MISE À JOUR



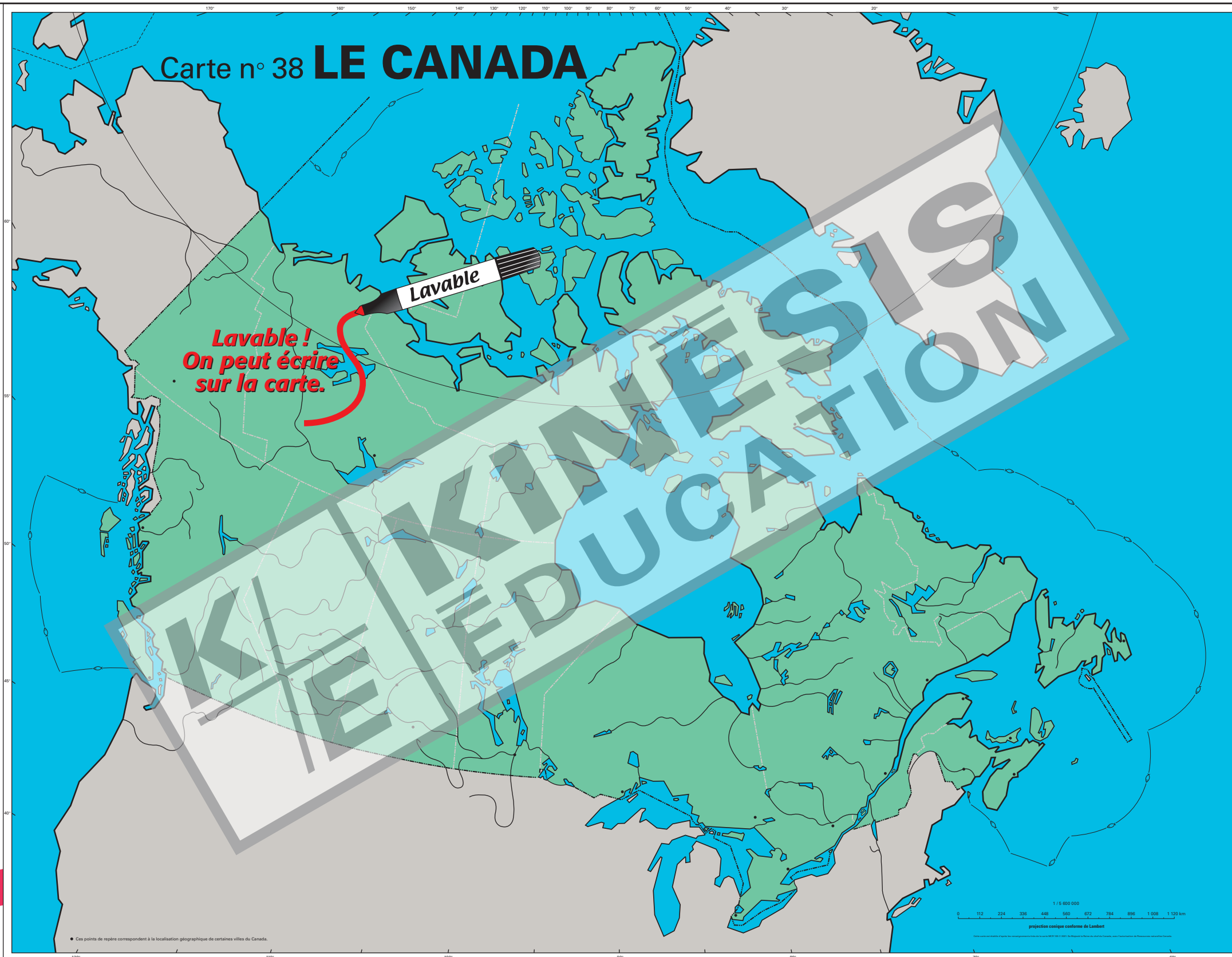
www.ebbp.ca

Canada L'ensemble des titres admissibles de notre production bénéficie du soutien financier du gouvernement du Canada.

Pour commander :

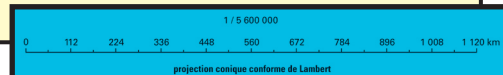
700, avenue Beaumont TÉL : 514 273-9186 ou 1 800 361-0378
Montréal, Québec H3N 1V5 TÉLÉC : 514 273-8627

Carte n° 38 LE CANADA



L'échelle

- L'échelle représente le rapport entre une distance sur une carte et la distance réelle sur le terrain.
- L'échelle cartographique est souvent exprimée sous forme de rapport numérique ou sous forme de rapport graphique. Ici, l'échelle est exprimée sous les deux formes, afin d'aider l'élève à évaluer les distances réelles.



Projection conique conforme de Lambert

- La projection conique conforme de Lambert permet de représenter de façon précise, sur le plan de l'orientation et de la forme, les régions des latitudes moyennes s'étendant principalement d'est en ouest.
- Elle est largement utilisée pour produire des cartes à petites échelles.



Créer vos propres cartes

Créer vos propres cartes thématiques avec les cartes muettes

Écrire du texte sur la carte, y coller des photos, des dessins, des illustrations. Créer des symboles, inventer une légende, les coller sur la carte.

Vivre une activité en équipe et communiquer le résultat de sa recherche

Facile à accrocher

- Les cartes murales plastifiées américaines sont munies de crochets curseurs et de baguettes en vinyle.



Pour exposer et ranger

- Jusqu'à 24 cartes: le chariot américain

www.ebbp.ca

Pour commentaires et discussions :

Téléphone : 514 932-1881 1 866 750-9466

Télécopieur : 514 932-5929 1 866 988-5929

Courriel : cheullac@ebbp.ca