

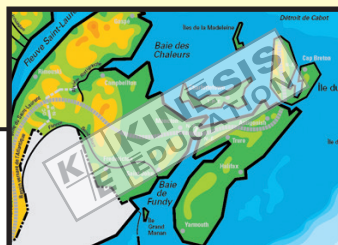
Carte Le Canada / éléments de géographie physique

Carte n° 50
 ISBN : 978-2-89157-170-8 N° DE PRODUIT : 401 0609
 Bandes et crochets 122 cm x 94 cm / 48 po x 37 po

Lavable: Nous recommandons fortement l'usage des marqueurs de la marque Crayola. Certains marqueurs peuvent abîmer vos cartes.

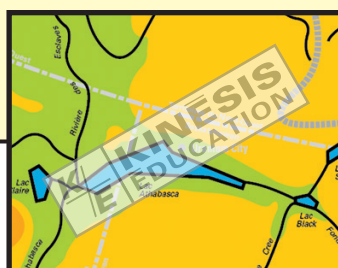
Le fond de carte

- Les contours, les tracés: simples, stylisés juste assez; pour aller à l'essentiel et faciliter la lecture en toute confiance.



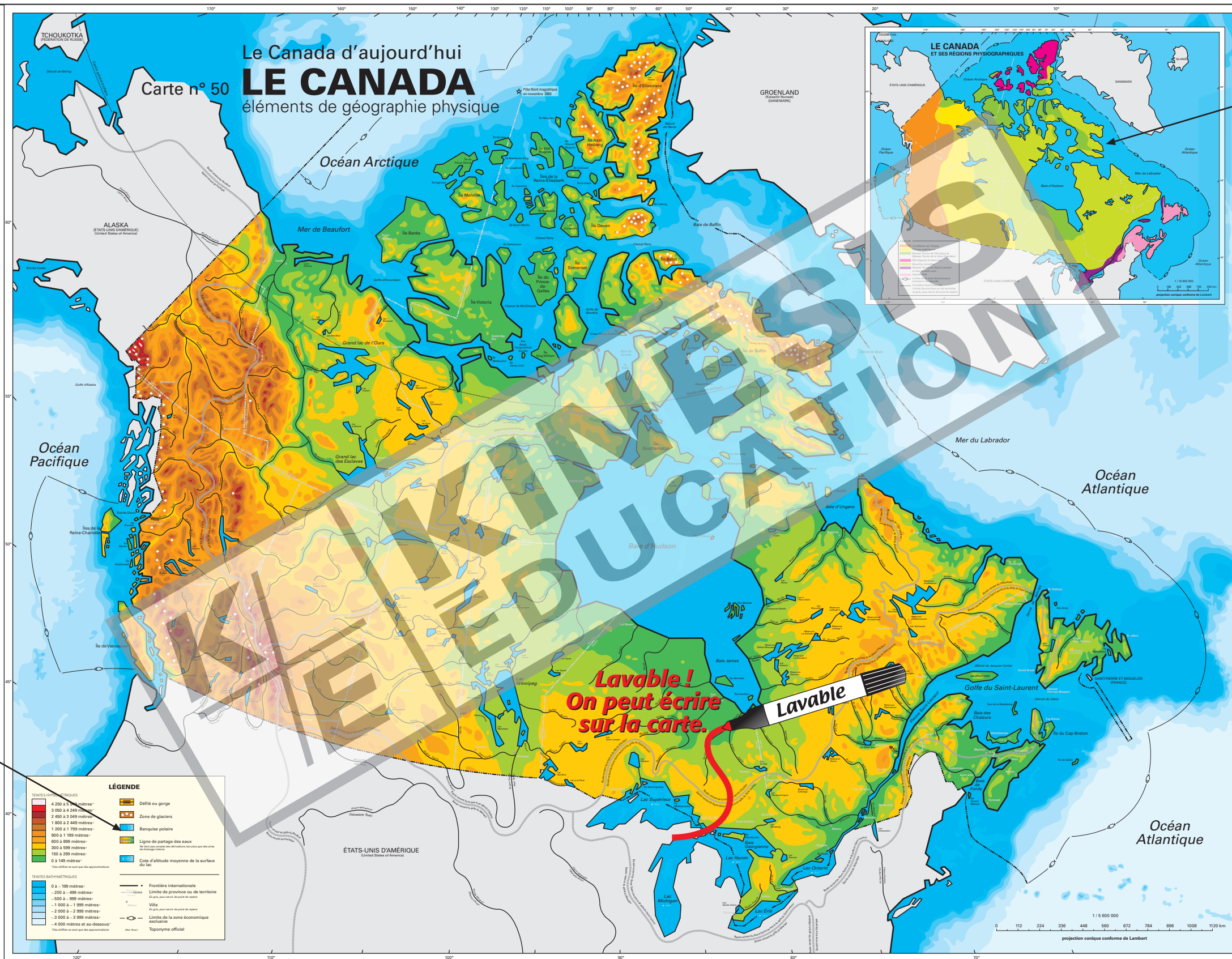
La toponymie

- Réduite au strict minimum nécessaire pour se situer sur la carte. En grisé pour plus de discrétion.



La légende: concise, claire et complète

- De consultation facile, elle révèle, au premier coup d'œil, la richesse d'une carte si simple en apparence.



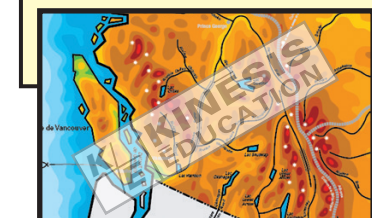
LÉGENDE	
SÉRIES MÉTÉOROLOGIQUES	SÉRIES TOPOGRAPHIQUES
4 200 à 5 249 mètres	Défilé ou gorge
3 000 à 4 249 mètres	Zone de glaciers
2 400 à 3 049 mètres	Banquise polaire
1 800 à 2 449 mètres	Ligne de partage des eaux
1 200 à 1 799 mètres	Cote d'altitude moyenne de la surface du lac
600 à 899 mètres	
300 à 599 mètres	
150 à 299 mètres	
0 à 149 mètres	
SÉRIES BATHYMETRIQUES	
0 à -199 mètres	
-200 à -499 mètres	
-500 à -999 mètres	
-1 000 à -1 999 mètres	
-2 000 à -2 999 mètres	
-3 000 à -3 999 mètres	
-4 000 mètres et au-dessous	
	Frontière internationale
	Limite de province ou de territoire
	Ville
	Point de passage de pont de route
	Limite de la zone économique exclusive
	Toponymie officielle

Les régions physiographiques

- Les sept régions clairement découpées, et représentées en sept couleurs. Un phénomène abstrait, une géomorphologie diverse, une image claire aux contours bien définis. Un carton.

Le relief

- Les éléments essentiels, nommés, situés; les contours des élévations délimités en couleurs vives et attrayantes.



Les fleuves, les rivières, les lacs... les océans

- Les éléments essentiels du réseau hydrographique; les mers, les océans qui jouxtent ou qui entourent le territoire; la bathymétrie.



La zone économique exclusive du Canada


- Les territoires continental et maritime constitutifs d'un phénomène abstrait aux implications bien concrètes: une nouvelle réalité économique qui repousse les frontières au-delà des côtes.

www.ebbp.ca

Canada L'ensemble des titres admissibles de notre production bénéficie du soutien financier du gouvernement du Canada.
Pour commander:
 700, avenue Beaumont
 Montréal, Québec H3N 1V5
 TÉL : 514 273-9186 ou 1 800 361-0378
 TÉLÉC: 514 273-8627


Le cercle polaire arctique, le pôle Nord magnétique

- Un phénomène abstrait fixe et immuable; un phénomène concret, constamment variable et qui est situé sur la carte pour une date précise. À la prochaine édition il aura depuis longtemps déguerpi. D'où la nécessité de la boussole, laquelle ne serait rien sans lui.



Les territoires environnants

- Tous les territoires extérieurs qui apparaissent sur la carte sont en grisé, et sont nommés.



www.ebbp.ca
Pour commentaires et discussions:
 Téléphone: +1 450 671 7373
 Télécopieur: +1 450 332 4403
 Courriel: cbeullac@ebbp.ca